

**11-й Чемпионат мира по рогейну
Российская Федерация
26 – 27 июля 2013 г.
Бюллетень № 2**

Формат и правила

Чемпионат мира по рогейну состоится в формате 24 часа в соответствии с международными правилами рогейна, опубликованными на веб-сайте IRF:

<http://www.rogaining.com/attachments/article/83/IRF%20rogaining%20rules%202013.pdf>,

за исключением пункта B2. Вышеуказанный пункт правил заменен следующим:
B2¹. Любая команда, в которой есть участник моложе 18 лет, должна включать участника в возрасте 18 лет или старше

Организаторы

Международная федерация рогейна (IRF), Федерация рогейна России, Комитет по физической культуре и спорту Псковской области, спортивный клуб «РУСЬ».

Генеральные спонсоры - компании Suunto и Salomon.

Официальный сайт чемпионата: <http://wrc2013.com>

Центр соревнований

Центр соревнований расположен вблизи деревни Лешани, находящейся около автомобильной дороги Идрица - Ночлегово. Проезд:

а) с севера: двигаясь по шоссе М20 (Е95), необходимо повернуть на автодорогу, идущую в западном направлении на пос. Идрица; поворот находится приблизительно в 600 м севернее дер. Ночлегово;

б) с юга: к северу от пос. Идрица необходимо сделать поворот с трассы М9 на автодорогу на Ночлегово.

Расстояние до границы России со странами ЕС около 65 км; расстояние от г. Пустошка около 35 км; расстояние от т/б Аполь около 20 км.

Категории участников

Мужчины, открытая (МО) – мужчины, без возрастных ограничений

Женщины, открытая (WO) – женщины, без возрастных ограничений

Смешанная, открытая (ХО) – по крайней мере один мужчина и одна женщина, без возрастных ограничений

Мужчины, юниоры (MJ) – мужчины, возраст всех менее 20 лет

Женщины, юниорки (WJ) – женщины, возраст всех менее 20 лет

Смешанные, юниоры (XJ) – по крайней мере, один мужчина и одна женщина, возраст всех менее 20 лет

Мужчины, ветераны (MV) – мужчины, возраст всех 40 лет и старше

Женщины, ветераны (WV) – женщины, возраст всех 40 лет и старше

Смешанные, ветераны (XV) – по крайней мере, один мужчина и одна женщина, возраст всех 40 лет и старше

Мужчины, супер ветераны (MSV) – мужчины, возраст всех 55 лет и старше

Женщины, супер ветераны (WSV) - женщины, возраст всех 55 лет и старше

Смешанные, супер ветераны (XSV) – по крайней мере, один мужчина и одна женщина, возраст всех 55 лет и старше

Мужчины, ультра ветераны (MUV) – мужчины, возраст всех 65 лет и старше
Женщины, ультра ветераны (WUV) – женщины, возраст всех 65 лет и старше
Смешанные, ультра ветераны (XUV) - по крайней мере, один мужчина и одна женщина, возраст всех 65 лет и старше

Участники и команды. Регистрация

Состав команды: 2 или 3 участника. Член команды представляет страну, гражданином или постоянным жителем которой он (она) является.

Регистрация и допуск к участию осуществляются в соответствии с общими критериями допуска к участию в чемпионате мира по рогейну, утвержденными IRF до 14 июля 2013 г. Этот документ, а также руководство для заявляющихся на участие в чемпионате мира по рогейну 2013 г. доступны на веб-сайте чемпионата мира.

Действуют следующие ограничения:

- Количество участников ограничено до 1200 человек
- Размер команды ограничен: 2 или 3 члена команды

Заявки на участие подаются через электронную форму регистрации на сайте чемпионата мира. В соответствии с критериями допуска подавшие заявки команды получают подтверждение по электронной почте. Оплату необходимо осуществить в течение 3 недель после получения подтверждения командой, но не позднее 14 июля 2013 г.

Система отметки

Применяется электронная система отметки SportIdent. Во время рогейна каждый спортсмен должен иметь SI чип. Участники могут использовать свои собственные чипы SI (если они имеют высокую емкость – модели SI6, SI10, SI11), или могут арендовать чип у организаторов. Пожалуйста, укажите потребность при заявке через электронную форму. Не допускаются применение следующих типов чипов SportIdent: SI-Card5, SI-Card8, SI-Card9, pCard, tCard, SIAC1.

Участники должны самостоятельно фиксировать SI чипы на запястьях с помощью специальных браслетов утром в день старта 26 июля 2013 г. до выдачи карт; крепление будет контролироваться организаторами в момент выдачи карт. Каждый член команды должен лично присутствовать при выдаче карт с закрепленным SI чипом и номером участника.

Дублирующая система отметки: каждый контрольный пункт будет оснащен компостером, с помощью которого следует сделать отметку в карте каждого члена команды только в случае если SI станция отсутствует, либо повреждена, либо не функционирует.

Программа чемпионата

Часовой пояс: UTC + 4

Четверг, 25 июля 2013

11:00 Открытие полевого лагеря

13:00 – 17:00 собрание IRF (т/б "Алоль")

16:00 - 22:00 Регистрация в центре соревнований

19:30 Церемония открытия чемпионата мира по рогейну

Пятница, 26 июля 2013

8:00 - 9:30 Регистрация участников в центре соревнований

9:30 Выдача карт
12:00 Старт
15:00 Открытие пункта питания для участников в центре соревнований
18:00 Доступно горячее питание для участников в центре соревнований
22:27 Закат
23:20 Восход луны
23:20 Окончание гражданских сумерек

Суббота, 27 июля 2013

5:03 Начало гражданских сумерек
5:55 Восход солнца
12:00 Финиш
12:30 Закрытие финиша
12:32 Время захода Луны
13:30 Окончание питания в центре соревнований
14:00 Церемония награждения

Воскресенье, 28 июля 2013

12:00 Закрытие полевого лагеря

Проживание

Предлагается несколько вариантов размещения:

- в палаточном лагере в центре соревнований с четверга, 25 июля по воскресенье, 28 июля 2013 (участники должны иметь свои собственные палатки и снаряжение);
- туристическая база "Алоль"

182302 Псковская область

Пустошкинский район п\о Заречье д. Холюны

Учреждение отдыха и оздоровления "Алоль"

Телефон: +7 (81142) 2-12-49

+7 (81142) 2-19-90

Факс: +7 (81142) 2-10-68

E-mail: turbazaalol@mail.ru

<http://www.alol.pustoshka.ru>

- гостиницы в г.г. Опочка и Себеж

Город	Гостиница	Размещение	Адрес	Телефон	WWW	Расстояние до центра соревнований, км
г. Себеж	Гостиница "Себеж"	Количество мест: 20 (2х, 4х-местные номера) Стоимость проживания: от 550 руб. за 1 человека за ночь	г. Себеж, ул. Пролетарская, д. 54-а	+7 (81140) 35565	http://sebezhotel.ru/	около 50 км
г. Себеж	Мини-отель "Угаринка-3"	Два коттеджа вместимостью до 10 человек	Находится на огороженной территории (есть место для стоянки машин) на самом берегу озера Себежское	+7 (911) 8978395; +7 (911) 3623794	http://ugorinka2010.narod.ru/int/	около 50 км

г. Себеж	Мини-отель "Прибалтийский"	33 места: номера люкс, полулюкс, 1-но и двухместные номера со всеми удобствами	Псковская область, г. Себеж, ул. Марго, 58	+7 (81140) 35450	http://www.pribaltiyskiy.narod2.ru/	около 50 км
г. Опочка	Гостиница "Опочка"	39 мест. Номера: двухместный номер эконом класса (удобства в коридоре), двухместный номер (стандарт), двухкомнатный номер (люкс)	Псковская область, Опочецкий район, г. Опочка, ул. Набережная, 4	+7 (81138) 21238	http://www.hotel-opochka.ru/ E-mail: otel-opochka@mail.ru	около 40 км

Информация о проезде:

Авиатранспортом:

- В Москву (аэропорты Домодедово, Шереметьево, Внуково)
- В Санкт-Петербург (аэропорт Пулково)

Далее железнодорожным транспортом и / или автобусом, как указано ниже.

Железнодорожным транспортом:

- Из Москвы до станций Себеж или Великие Луки
- Из Риги (Латвия) до станций Себеж или Великие Луки

Далее автобусом, как указано ниже.

Автобусом: по предварительным заявкам будет организована перевозка заказными автобусами:

- Из Москвы до центра соревнований и обратно
- Из Санкт-Петербурга до центра соревнований и обратно
- Из Риги (Латвия) до центра соревнований и обратно
- Из Великих Лук до центра соревнований и обратно

На автомобиле: до центра соревнований можно добраться на машине / автобусе, см. таблицу ниже.

Откуда	Куда	Расстояние	Примечание
Псков	Центр соревнований	170 км	
Пустошка	Центр соревнований	35 км	
Великие Луки	Центр соревнований	120 км	
Себеж	Центр соревнований	50 км	
Рига (Латвия)	Центр соревнований	360 – 410 км	Необходимо иметь запас времени для пересечения границы РФ и Латвии
Таллинн (Эстония)	Центр соревнований	480 км	Необходимо иметь запас времени для пересечения границы РФ и Эстонии

Подробная информация о проезде опубликована на веб-сайте WRC.

Аренда автомобилей:

Несколько международных компаний по аренде автомобилей имеют представительства в России:

- HERTZ (<http://www.hertz.com>)

Станции аренды Hertz: Москва: международный аэропорт Домодедово, международный аэропорт Шереметьево, международный аэропорт

Внуково, ул. Брестская; Санкт-Петербург: международный аэропорт Пулково, Московский ж/д вокзал

- AVIS (<http://www.avis.com>)
Станции аренды Avis: Москва: международный аэропорт Домодедово, международный аэропорт Шереметьево, международный аэропорт Внуково, Москва центр, Ленинградский ж/д вокзал; Санкт-Петербург: международный аэропорт Пулково, отель "Москва"
- SIXT (<http://www.sixt.com>)
Станции аренды Sixt: Москва: международный аэропорт Домодедово, международный аэропорт Шереметьево, международный аэропорт Внуково, Москва Павелецкая, Москва Тургеневская, Москва Новослободская; St.Petersburg: Санкт-Петербург: международный аэропорт Пулково, отель "Англетер"

Парковка

В центре соревнований будет зона парковки автомобилей для участников и сопровождающих недалеко от палаточного лагеря.

Питание в центре соревнований

В центре соревнований будет предоставлено бесплатное питание начиная с 15.00 26 июля (горячие блюда начиная с 18.00) до 13.30 27 июля для участников чемпионата мира и зарегистрированных сопровождающих лиц и болельщиков. Меню будет размещено на веб-сайте и в центре соревнований.

Участникам чемпионата и сопровождающим лицам, проживающим в центре соревнований, для приготовления пищи разрешено использовать только газовые плиты. Разведение костров в центре соревнований категорически запрещено.

В центре соревнований будет организована продажа продуктов питания и напитков накануне соревнований.

Палаточный лагерь

Участникам, размещающимся в палаточном лагере в центре соревнований, необходимо иметь свое туристическое снаряжение. Установка палаток разрешается только на территории, предназначенной для палаточного лагеря. Территория палаток находится недалеко от стоянки машин, но установить свою палатку рядом с машиной невозможно.

Будет организована камера хранения для сумок, ценных вещей и ключей от машин.

Туалеты и душ

Туалеты будут расположены недалеко от палаточного лагеря.

Для участников чемпионата мира после финиша будет организован душ (только холодная вода).

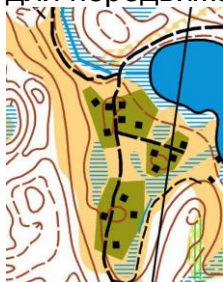
Местность

Среднепересеченная местность ледникового происхождения с разнообразием форм рельефа. Перепад высоты между самой высокой и самой низкой точками составляет около 80 метров. Типичная высота склонов от 20 до 40 метров. Растительность: преимущественно хвойные и смешанные леса с преобладанием сосны, ели, березы, осины, ольхи. Проходимость разнообразная: от легко пробегаемого соснового леса до труднопроходимого хвойного и лиственного леса

с завалами. Обширные участки с густым подлеском, малиной, ежевикой, папоротником, вереском. Открытые пространства (около 15%) представляют собой, главным образом, заброшенные сельскохозяйственные территории, не обрабатываемые уже на протяжении 20 - 30 лет, постепенно зарастающие высокой травой, кустарником и деревьями. На местности также есть вырубки различной проходимости; старые вырубки часто являются заросшими.

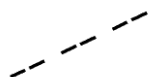
Многочисленные водные объекты: реки, ручьи, озёра, болота и заболоченные пространства. Проходимость болот очень разнообразна: от легко преодолимых моховых болот до непроходимых, пересекать которые опасно. Необходимо проявлять особую осторожность при оценке проходимости болот в ночное время. Преодолимость небольших рек и ручьев зависит от уровня осадков. Необходимо соблюдать осторожность при пересечении рек, ручьев и канав, поскольку некоторые из них широкие и глубокие: рекомендуется в первую очередь использовать мосты, обозначенные в карте, а также искать поваленные деревья или плотины. Некоторые каналы имеют топкое илистое дно, глубина может достигать более 3 м.

На местности несколько небольших населенных деревень. Заселенные территории обозначены в карте оливковым цветом; это частные территории, и пересекать их или входить в них категорически запрещено. Единственное исключение составляют дороги общего пользования, проходящие через заселенные территории и обозначенные в карте: участники могут использовать их для передвижения:



Также встречаются заброшенные деревни с отдельными разрушенными постройками. В целом район проведения соревнований является малонаселенным.

В некоторых частях района проведения соревнований имеется сеть лесных дорог, троп и просек. В некоторых частях района встречаются старые лесные дороги, которые в настоящее время изредка используются грибниками и охотниками. В некоторых случаях такие заросшие дороги трудно обнаружить, особенно ночью. Однако они могут существенно повысить скорость передвижения и обозначены в карте знаком исчезающей тропы:



Карта

Специальная карта для рогейна, подготовленная в 2012 и 2013 году с использованием программного обеспечения OCAD. Масштаб 1:30 000, высота сечения рельефа 10 м. Описание символов будет приведено в карте, на веб-сайте чемпионата мира и в центре соревнований. Карта будет напечатана на водостойком и устойчивом к разрыву материале Polyolith. Полевые съемки,

корректировка, вычерчивание в OCAD: Александр Минаков, Сергей Симакин, Сергей Сибилев; подготовка материалов, вычерчивание в OCAD: Егор Костылев.

Животный мир

Участникам могут встретиться лось, кабан, косуля, лиса, барсук, бобр, заяц и другие мелкие животные. Однако встречи с животными в районе достаточно редки. Единственная ядовитая змея в районе соревнований — это гадюка обыкновенная (http://ru.wikipedia.org/wiki/Обыкновенная_гадюка), встречающаяся нечасто. Её укус не опасен для жизни, но несмотря на это требует оказания немедленной медицинской помощи.

Опасности и раздражающие факторы

- Дороги общественного пользования открыты для движения транспорта во время чемпионата. Шоссе М20 с интенсивным движением транспорта на высокой скорости проходит по восточной границе района соревнований. Контрольные пункты не располагаются в непосредственной близости от шоссе, оптимальные пути также через него не проходят. Выход на шоссе или движение по нему или по его обочине категорически запрещены. Внутри района соревнований автомобильных дорог с интенсивным движением автомобилей нет; однако всем участникам необходимо соблюдать осторожность при пересечении улучшенных или лесных дорог и передвижении по ним. Помните, что в России движение транспорта правостороннее.
- Участникам следует избегать крупных водных преград, включая озера и непреодолимые болота. Следует проявлять осторожность при пересечении рек, широких ручьев и канав, а также болот. Некоторые каналы имеют топкое илистое дно, глубина может достигать более 3 м.
- Насекомые: в зависимости от климата и влажности возможно большое количество насекомых, включая комаров и слепней. Комары и слепни не опасны (они не являются переносчиками заболеваний), но могут быть очень раздражающими. Участникам рекомендуется использовать репелленты; продажа будет осуществляться в центре соревнований. Конец июля не является периодом активности клещей, однако поскольку имеется вероятность распространения клещами клещевого энцефалита и болезни Лайма, рекомендуется использовать специальный репеллент от клещей и проверить все тело на наличие клещей после соревнований.
- Растительность: в некоторых районах местности соревнований распространена густая растительность, являющаяся существенным препятствием для передвижения. Во влажных местах - в заболоченном лесу, вдоль ручьев и канав распространена крапива (http://ru.wikipedia.org/wiki/Крапива_двудомная). Для защиты от крапивы рекомендуются длинные брюки из ткани достаточной толщины, закрывающие всю длину ноги. Участникам, испытывающим аллергическую реакцию на крапиву, следует принять дополнительные меры защиты (более толстый слой ткани), а также другие специальные меры. Борщевик Сосновского (*Heracleum sosnowskyi*) произрастает в некоторых частях местности соревнований (http://ru.wikipedia.org/wiki/Борщевик_Сосновского). Части этого растения содержат токсические вещества, вызывающие аллергическую реакцию; капли сока могут вызывать фоточувствительность и ожоги кожи. Рекомендуется избегать физического контакта с этим

растением, которое может достигать 3 - 5 м высоты и имеет прямые твердые стебли с большими зонтиками наверху.

Климат и погода

В июле наиболее вероятна теплая солнечная погода, вероятная дневная температура +20 - +25 °С, вероятная ночная температура +10 - +15 °С.

Статистики значений температуры:

Параметр	°С	°F
Средняя температура июля	17,2	62.6
Абсолютный максимум температуры в июле	35,0	95
Абсолютный минимум температуры в июле	2,7	35.6
Средний максимум температуры в июле	22.6	72.68
Средняя температура в июле	18,3	64.4
Средний минимум температуры в июле	12.5	54.5

Средняя вероятность дождя.

Долгосрочный прогноз погоды на 26 - 27 июля 2013 г.: дневная температура +25 °С, ночная температура +18 °С. Ясно. Низкая вероятность дождя.

Прогноз погоды для района соревнований доступен на веб-сайте:

<http://www.gismeteo.com/city/daily/11536/>

Дистанция

За посещение контрольных пунктов присваиваются очки в пределах от 20 до 100.

Первая цифра номера КП (либо 2 первые цифры для номеров КП от 100 и выше), помноженная на 10, обозначает его ценность в очках.

КП оснащены стандартными для спортивного ориентирования призмами КП со световозвращающими полосками.

На местности соревнований будут расположены питьевые пункты с питьевой водой, обозначенные в карте.

План маршрута

Всем командам необходимо составить план прохождения маршрута. План с указанием номера команды необходимо отобразить на специальной карте, выданной вместе с картами соревнования, и необходимо сдать организаторам перед входом в стартовую зону.

Форма освобождения от ответственности

Всем участникам необходимо подписать форму освобождения от ответственности, подтверждая, что весь риск, связанный с участием в чемпионате, возлагается на самих участников. Форма освобождения от ответственности должна быть подписана каждым членом команды перед получением командой стартового пакета.

Офис соревнований и выдача материалов

Офис соревнований открыт в четверг, 25 июля 2013 г. с 16.00 до 22.00 и в пятницу, 27 июля 2013 г. с 8.00 до 9.30 в центре соревнований. Для регистрации каждая команда должна знать свой номер.

Регистрация включает следующие процедуры:

- **Оплата стоимости проезда в заказных автобусах:** При регистрации каждая команда, которая бронировала места в заказных автобусах или не оплатила иные взносы, должна произвести соответствующие оплаты. Все оплаты принимаются наличными рублями. Ближайшие банкоматы находятся в г. Пустошка:
 - на АЗС Статойл, Московское ш., время работы - круглосуточно. Принимаются следующие виды карт: Visa, Visa Electron, Visa Plus, MasterCard, Maestro, Cirrus, AMERICAN EXPRESS;
 - отделение Сбербанка, ул. Октябрьская, 41; время работы - круглосуточно. Принимаются следующие виды карт: Visa, Visa Electron, Visa Plus, MasterCard, Maestro, Cirrus, AMERICAN EXPRESS.
- **Проверка чипов SI:** Все спортсмены, заявившиеся на участие со своими собственными чипами SI, должны предъявить их у стола регистрации и произвести их очистку в специальной станции.
- **Форма освобождения от ответственности,** подписанная лично каждым членом команды, должна быть сдана организаторам у стола регистрации. Пожалуйста, обеспечьте подписание формы каждым членом команды заранее.
- **Выдача пакетов с материалами командам:** Каждая команда получит пакет со стартовыми номерами, булавками, чипами SI в случае аренды у организаторов, браслетами для крепления чипов SI на запястье, сувенирами для каждого члена команды и другими материалами.

Медицинская помощь

Квалифицированные медицинские специалисты будут осуществлять дежурство в центре соревнований на всем протяжении соревнований и смогут предоставить неотложную помощь в случае необходимости. В случае серьезных травм участник может быть доставлен в больницу. Всем участникам следует иметь медицинскую страховку, распространяющуюся также и на участие в соревновании. В случае отсутствия медицинской страховки предоставление услуг медицинскими учреждениями может осуществляться на платной основе.

В случае необходимости оказания неотложной медицинской помощи участнику на дистанции необходимо связаться с организаторами по мобильному телефону, как указано ниже.

Использование мобильных телефонов

Использование мобильных телефонов во время соревнований категорически запрещено. Однако участникам разрешается нести с собой мобильные телефоны при прохождении дистанции для использования в экстренных случаях при условии, что телефоны постоянно выключены. Все участники обязаны выключить свои телефоны перед входом в зону старта и держать их выключенными до финиша.

Единственным исключением является экстренный случай, когда участнику требуется неотложная медицинская помощь или он не может продолжить передвижение пешком или бегом, и команда снимается с участия в соревнованиях. В таких случаях как можно скорее попытайтесь связаться с организаторами по одному из следующих номеров телефона:

+7 (921) 116 48 54

+7 (911) 361 53 00

Следует учесть, что районы местности соревнований только частично входят в зону покрытия сотовых сетей стандарта GSM следующих операторов: MTS, MegaFon, Beeline, Tele2. При отсутствии сигнала или недостаточной для установления связи силе сигнала пробуйте перемещаться по местности, преимущественно в более возвышенные точки.

Выдача карт и описаний местоположения контрольных пунктов

Карты рогейна, карты для плана маршрута (1 на команду) и описания местоположения контрольных пунктов выдаются с 9.30 26 июля 2013 г. Каждый член команды должен лично присутствовать при выдаче карт с закрепленным на запястье чипом SI, а также со стартовым номером участника.

После финиша каждый участник будет иметь возможность получить дополнительную копию карты рогейна, напечатанную на бумаге. Эти карты будут выдаваться представителям команд при предъявлении нагрудного номера. Будет возможность приобрести дополнительные копии карты.

Старт

Всем участникам необходимо войти в стартовую зону с 11.15 до 11:45. SI чипы, арендованные у организаторов, будут очищены перед выдачей участникам. Спортсменам, использующим свои собственные SI чипы, необходимо заблаговременно до старта очистить их у стола регистрации. При входе в зону старта каждому участнику необходимо произвести отметку в станции проверки ('Check'). Каждая команда должна сдать организаторам план маршрута с указанным номером команды при входе в зону старта. Организаторы будут осуществлять проверку крепления SI чипов к запястьям участников.

Старт будет дан в 12.00 в пятницу 26 июля 2013 г.

Финиш

Окончание контрольного времени 24 ч в субботу 27 июля 2013 г. в 12.00.

Все участники каждой команды должны произвести отметку в финишной станции SI. После финиша всех членов команды судьи финиша снимут SI чипы с запястья каждого участника и произведут считывание SI чипов.

За каждую полную или неполную минуту опоздания после истечения контрольного времени команда получает штраф 10 очков. Команды, опоздавшие на финиш более чем на тридцать минут, теряют право на место в протоколе результатов и их результат в протоколе указывается как LATE.

Результаты

После финиша каждый участник получает распечатку содержимого SI чипа, включающую все пройденные контрольные пункты, общее время, время прохождения каждого перегона и сумму набранных очков. Распечатку SI-чипа участника следует рассматривать как предварительный, но не окончательный результат. Предварительные результаты команд будут вывешены в центре соревнований после закрытия финиша (12.30). Окончательные результаты будут опубликованы на веб-сайте чемпионата мира.

Протесты

В течение 45 минут после истечения контрольного времени (до 12.45) команда может подать протест по факту нарушения правил любой командой, либо

касающийся предварительных результатов команды, либо против любых действий организаторов, которые, по мнению команды, нарушили спортивную честность. Протесты должны быть поданы в письменной форме на английском или русском языке.

Жюри

Все протесты рассматривает и выносит решения жюри, состоящее из трёх человек. В состав жюри войдут квалифицированные и опытные рогейнеры - члены Совета и наблюдатели МФР. Список членов жюри будет вывешен на веб-сайте чемпионата и в центре соревнований. Любой присутствующий в центре соревнований член Совета или наблюдатель МФР, или член Совета Австралийской Ассоциации Рогейна может быть приглашен в качестве альтернативного члена жюри, если протест касается одного из назначенных членов жюри.

Призы

В каждой категории команде, набравшей наибольшее количество очков, будет присуждено звание чемпиона мира по рогейну. Участники трёх лучших команд каждой категории будут награждены медалями и призами. Команда - победительница в каждой категории (за исключением категорий Ультра Ветеранов) будет награждена переходящим призом МФР.

Все участники получают свидетельство об участии.

Регистрация

Регистрация производится с помощью онлайн формы на веб-сайте WRC 2013.

Стартовый взнос (за 1 участника)

- Стартовый взнос составляет 3750,00 руб. за человека при регистрации с 1 апреля 2013 года (для справки: приблизительно эквивалентно 92,00 €, 119,00 USD, 115,00 AUD по действующему на настоящий момент курсу).

В процессе оплаты через интернет все суммы будут списываться в рублях Российской Федерации. Может взиматься комиссия.

Стартовый взнос покрывает расходы на организацию и проведение соревнований, карты, полевой лагерь в центре соревнований (3 дня), парковку, карту и дистанцию модельной тренировки, питание во время рогейна, призы и награды, отчисления в IRF.

Аренда чипа SI 150,00 руб. шт. (для справки: приблизительно 3,70 €, 4,80 USD, 4,60 AUD).

Отмена заявки и внесение изменений в состав команды

При отмене заявки команды стартовый взнос не возвращается.

Внесение изменений в состав членов команды может производиться до 14 июля 2013 года на веб-сайте чемпионата (изменение члена команды; внесение 3-го члена в команду из 2-х человек, если не превышен лимит на общее количество участников).

При внесении 3-го члена в команду из 2-х человек, если ранее был уплачен стартовый взнос, нужно доплатить стартовый взнос за 3-го участника.

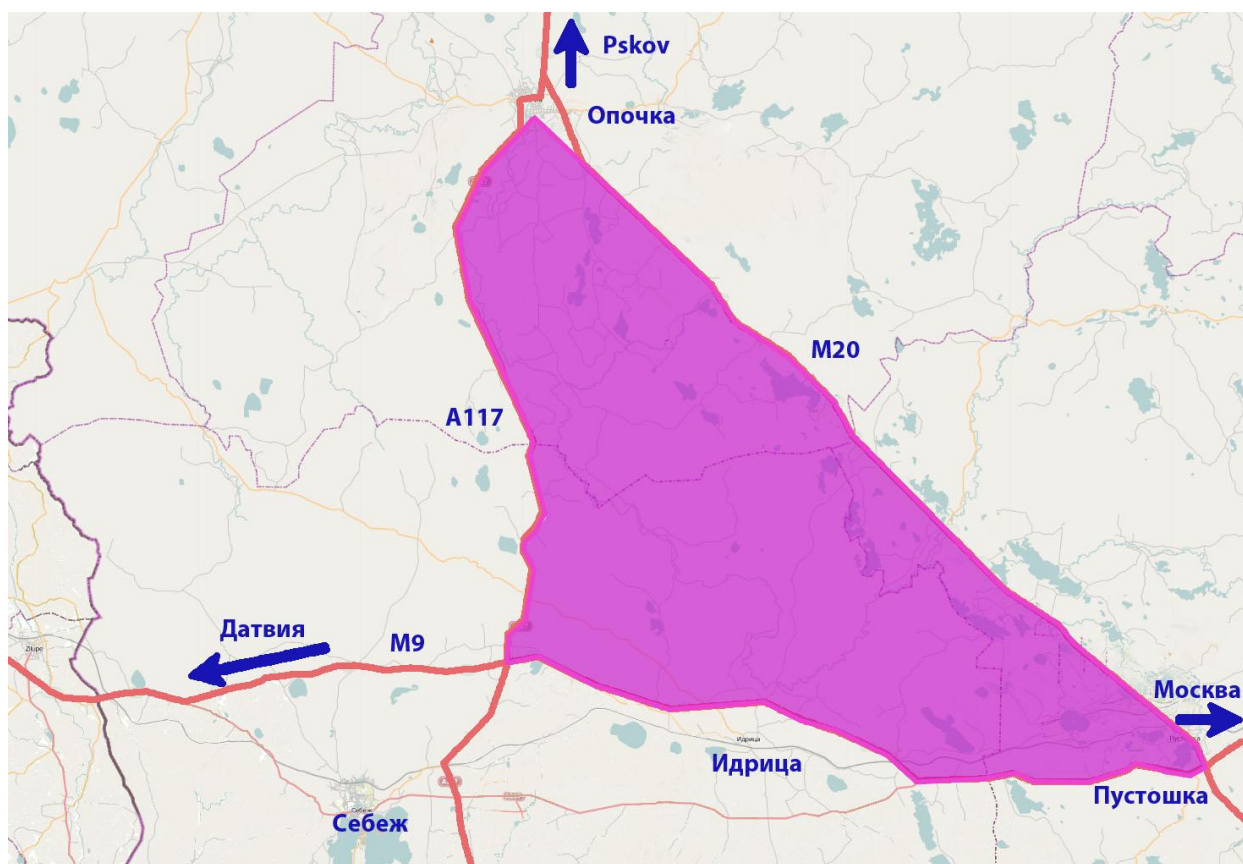
После 14 июля 2013 года внесение изменений в состав команды будет возможно только на месте старта в центре соревнований 25 и 26 июля 2013 года.

Сопровождающие лица и зрители

Сопровождающие лица и зрители (старше 10 лет), находящиеся в центре соревнований, уплачивают взнос 1000,00 руб. (для справки: приблизительно 25,00 €, 32,00 USD, 31,00 AUD), который включает в себя: 3-дневное проживание в палаточном лагере, парковку, карту и дистанцию модельной тренировки, питание в центре соревнований во время рогеюна, карту рогеюна (выдается после завершения финиша).

Запрещенные районы

Район проведения рогеюна ограничен участками автомобильных дорог М20 (Е95), А117, М9. Эта местность закрыта для тренировок. Указанный район запрещен для посещения участниками чемпионата мира по рогеюна 2013 г. до 25 июля 2013 г. Любые участники, нарушившие данный запрет, будут дисквалифицированы.



Официальная тренировка

Для проведения тренировок участников чемпионата мира по рогеюна 2013 г. будет доступна специальная модельная карта для рогеюна в непосредственной окрестности т/б "Аполь".

Карты и описания расположения контрольных пунктов можно получить на т/б "Аполь" 24 июля с 12.00 до 20.00 и 25 июля с 10.00 до 20.00.

Предварительная регистрация не требуется. Участникам необходимо знать номер своей команды для получения карт. Карты выдаются бесплатно для всех зарегистрированных участников чемпионата мира, а также для всех зарегистрированных болельщиков и сопровождающих лиц. Контрольные пункты на местности обозначены стандартными призмами КП, но не оснащены средствами отметки.

Обратите внимание, что западная и восточная части модельной местности разделены шоссе М20 с плотным движением автотранспорта на большой скорости. Участникам необходимо соблюдать предельную осторожность при пересечении шоссе вблизи т/б "Алоль".

Организаторы и контактные данные

Алексей Никитин - директор чемпионата
Александр Якимов - главный секретарь, IT поддержка
Сергей Яценко - планирование и постановка дистанции
Константин Володин - контролер дистанции
Ирина Никитина - координатор питания
Анна Бурлинова - прием иностранных участников

Официальный сайт чемпионата:

<http://wrc2013.com>

E-mail: info@wrc2013.com

По вопросам заявки обращаться:

E-mail: entry@wrc2013.com

Телефон

+7 985 159 39 30

Информация, приведенная в Бюллетене №2, замещает информацию Бюллетеня №1